

# Runde um die Bigge

2023-06-21 21:32 (Kommentare: 0)

Heute ist Sommersonnenwende. Der Tag, warum ich meinen Urlaub zu dieser Zeit genommen habe. Gut, dass auch die Sommerferien anfangen habe ich übersehen - vieles ist günstiger, verfügbarer und leerer wenn keine Ferien sind. Aber egal. Ich nutze den Tag und genieße ihn - den längsten Tag des Jahres.



Panoramabild vom "Biggeblick Skywalk" aus

Eine neue, verbesserte Version der Tour rund um die Biggetalsperre. Doch noch nicht die letzte Verbesserung: wieder habe ich bessere Streckenabschnitte gefunden, die weiter entfernt von der Straße durch den Wald gehen.

Insgesamt wieder ein sehr schöner Tag, der [Sommersonnenwende](#) (aka [Sommeranfang](#)) würdig. Und um den Tag würdig zu beenden gab es noch ein kleines, zusätzliches Abendessen. Zuerst war Gegrilltes geplant, doch [weil ich fleischarmer essen möchte](#), wurden es dann Gemüsenudeln mit viel Tomatensauce. Dazu gab es einen großen Gin-Tonic Erdbeer.

## Komoot Tourlog

## Bilder der Tour



\_ Start- und Endpunkt: der Parkplatz beim Schnütgenhof



\_ Lister: Schwimmpfad, Staumauer im Hintergrund







— eine weiche Birne zur Pause





— ein neuer Streckenabschnitt









— ganz viele Fingerhüte

•



—  
•





— SGV Hütte am Biggeblick



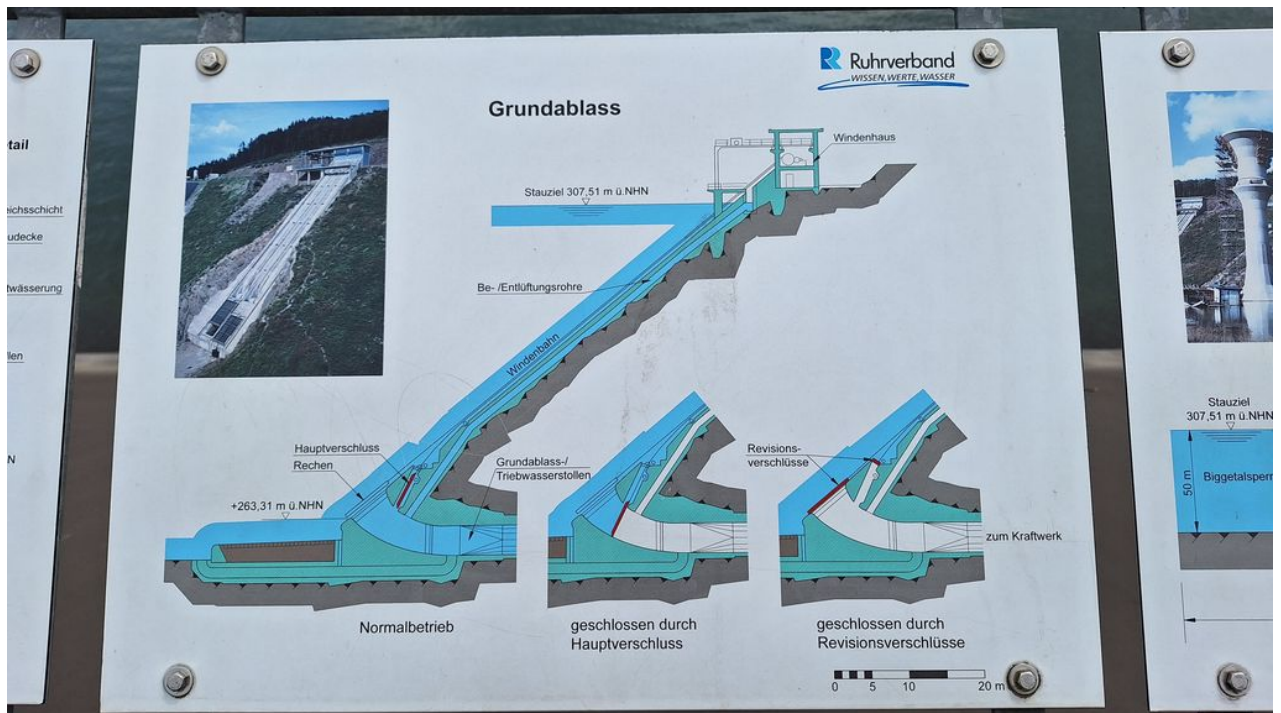
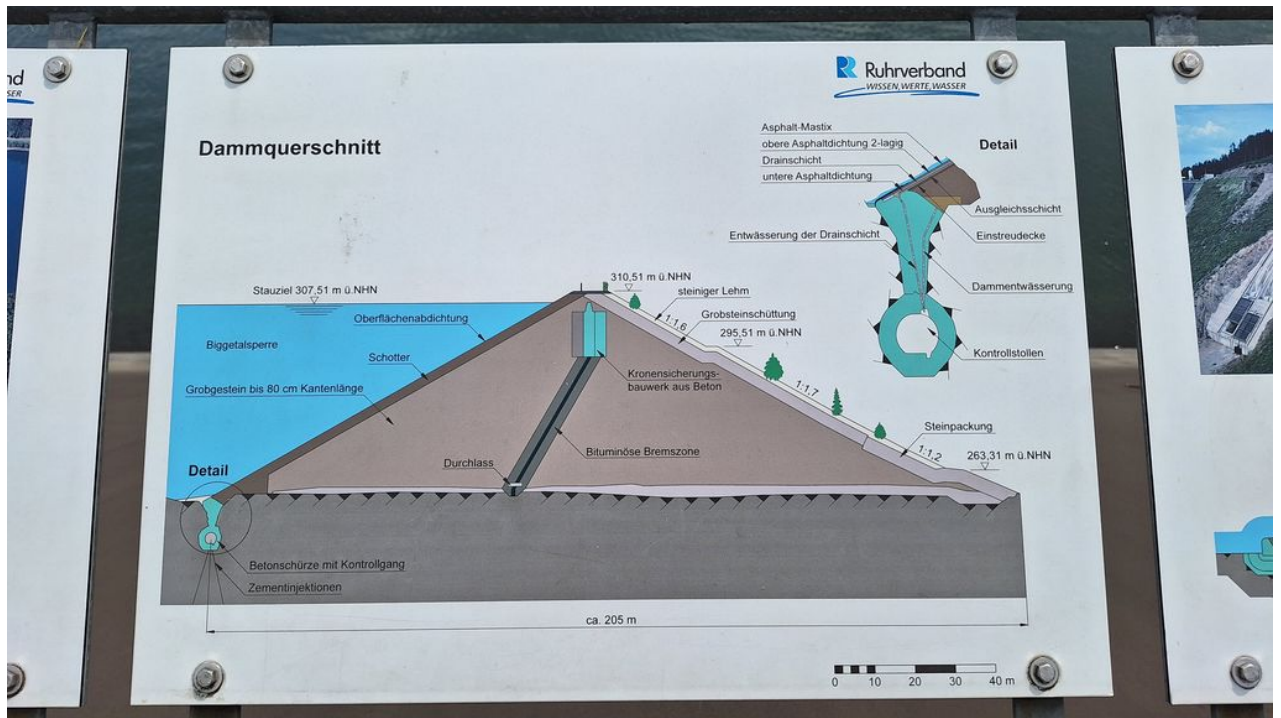


— Sicht vom Biggeblick aus auf die Bigge



—







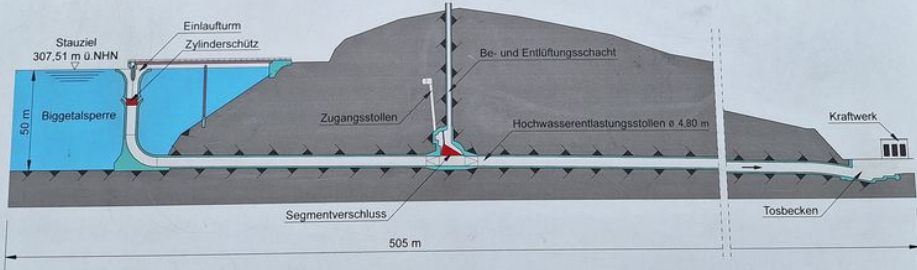
nd  
SSER

**Ruhrverband**  
WISSEN. WERTE. WASSER.

## Hochwasserentlastung

Parallel zur Kraftwerksleitung verläuft der Hochwasserentlastungsstollen mit einem Durchmesser von 4,80 m und einer Länge von 505 m. Der Einlauf zu diesem Stollen wird durch einen 50 m hohen Überfallkurm gebildet, bei dem in etwa 2/3 der Höhe ein Zylinderschütz zum schnellen Absenken der Talsperre angeordnet wurde. Da nach heutigen Sicherheitsstandards 2 Verschlüsse je Abgabelleitung erforderlich sind, wurde im Stollen ein Segmentschütz eingebaut. Der Stollen mündet in das Tosbecken am Biggekraftwerk. Die Hochwasserentlastung wurde für einen Abfluss von 347 m<sup>3</sup>/s bemessen.



505 m

0 25 50 75 100 m



— Doppelstockbrücke Bigge: oben Autos, unten Bahn



---

Sicht auf die Bigge vom Biggeblick aus

## **Kommentare**

**Einen Kommentar schreiben**